

1 Weg volgen naar Lismore.

2 Lismore verlaten via Main Street en Ballylea Rd links aanhouden bij splitsing.

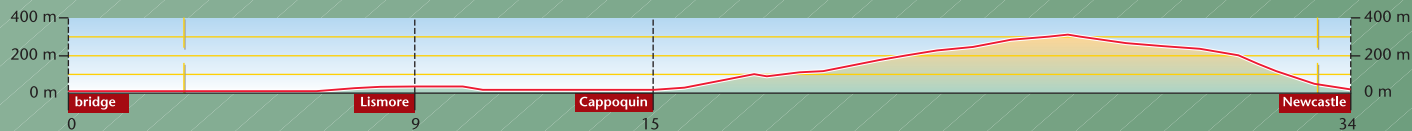
3 in Cappoquin, door Main Street ↑ via R669.

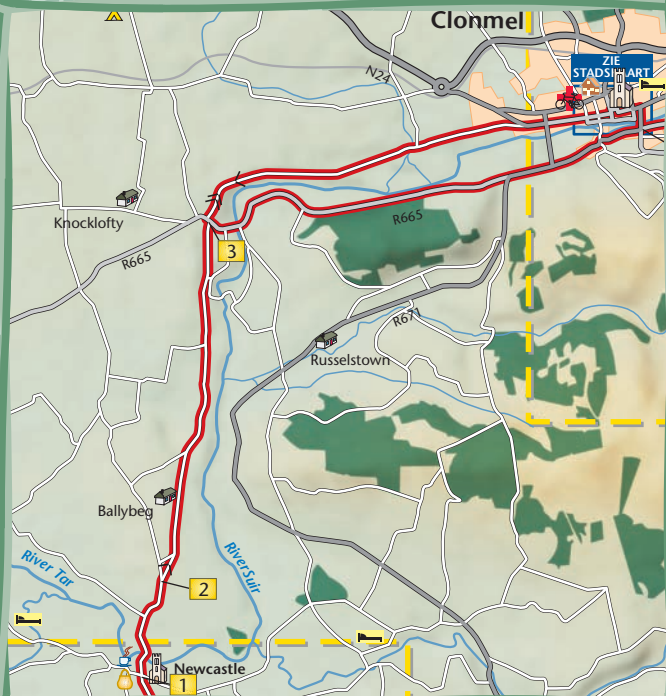
4 3,2 km na Cappoquin tweede weg ↗.



1 Op T-kruising ↖.

2 In Newcastle ↑.





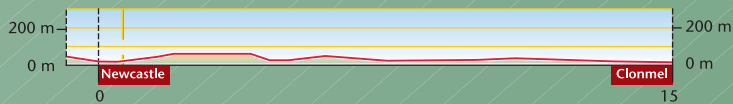
1 In Newcastle RD.

2 ↘.

3 ↗ hoofweg R665 volgen tot in Clonmel, of ↖ en dan ↗, steile klim, maar rustig tot Clonmel.



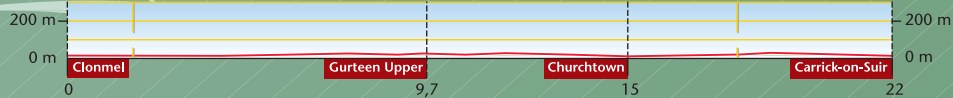
Clonmel

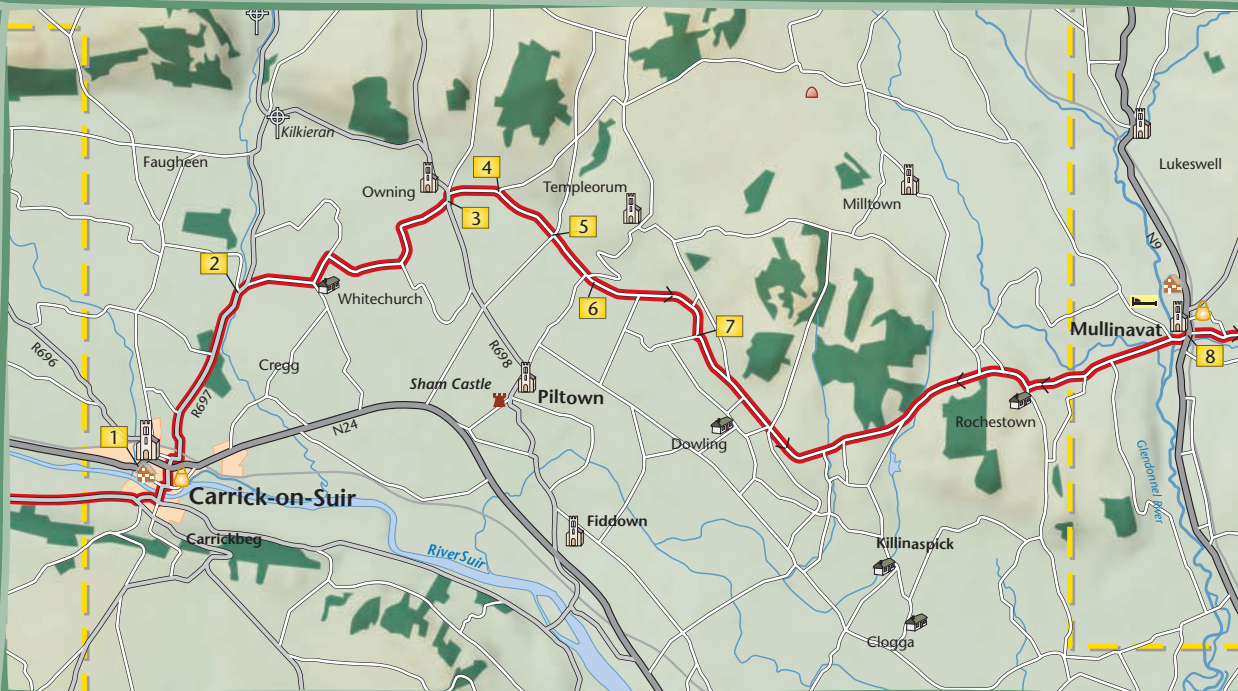




1 Volg R680.

2 Op T-kruising \curvearrowright .
Volg R680.





1 In centrum ri Kilmaganny.

2 Afslag \rightarrow naar Piltown, 2x \leftarrow aanhouden.

3 Bij voorrangsweg \leftarrow (= \uparrow) en bij volgende kruising scherp \rightarrow .

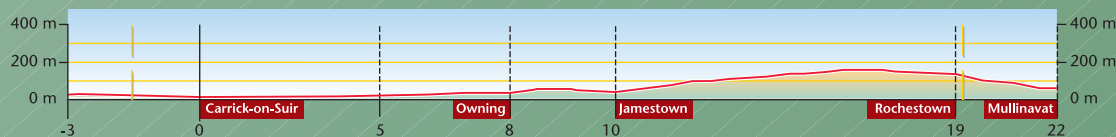
4 Niet weg \rightarrow maar gewoon doorgaande weg.

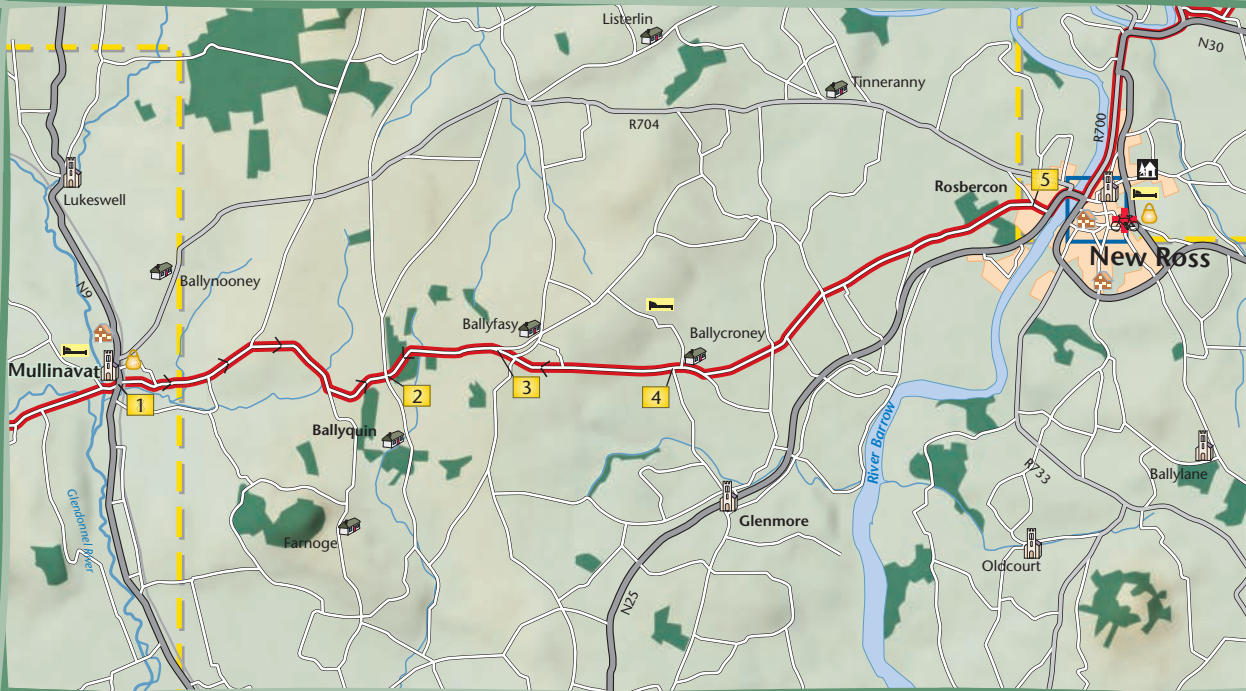
5 Voor kruising \uparrow .

7 Volg ri Mullinavat.

6 \rightarrow .

8 \leftarrow ri Glenmore.





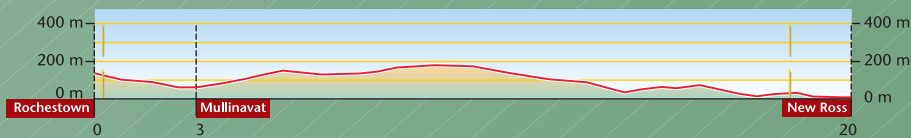
1 ↘ ri Glenmore.

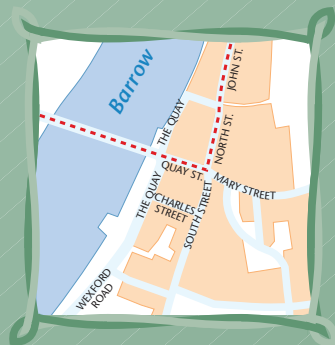
2 Volg ri Glenmore.

3 Volg ↗ ri Glenmore, voorrangsweg oversteken RD.

4 Naar Glenmore is rechtsaf, de route gaat ↑, steeds ↑.

5 Dalen naar voorrangsweg, ↙ brug over en gelijk ↗.





Een replica van de Dunbrody, één van de schepen die de Ierse emigranten naar Amerika bracht.

1 Over brug ↙ (R700). Weg gaat na 2 km over in N30. Na 1600m over grote weg ↙ R371 ri Rumnathy.

2 1e weg ↗ bij Davitt Bar ri Wheelan's Bar. 1e weg ↙ omhoog.

3 Bij voorrangsweg ↑, na 100 m rechts aanhouden omhoog (bij V-splits ↘).



4 Bij voorrangsweg ↑.

5 ↙ op kruising, ↗ ri Rathmur en na 100m ↙ ri Templeludigan. Daarna steeds ↑.

6 Rechts aanhouden, niet naar St. Mullins. Volgende splitsing ↙. Daarna alsmaar ↑.

